

# 特藏解析 以《臺灣地輿總圖》為例

文／溫振華（長榮大學臺灣研究所退休教授） 圖片提供／國立臺灣圖書館

國立臺灣圖書館（以下簡稱「國臺圖」），為達成以館藏特藏資料支持臺灣學相關教學與研究活動，多年來持續復刻資料或出版館藏臺灣學研究資料，厚實臺灣學研究基礎，也提供更多研究者、教學者、文創或文史工作者做最有效的利用。

國臺圖於2016年依原件復刻出版館藏特藏資料《臺灣地輿總圖》，本文介紹此一特藏資料的特殊性，以及藉由考掘地圖的符碼，呈現罕為人知的歷史地理面貌。

## 關鍵時代的臺灣地圖

《臺灣地輿總圖》約繪製於清光緒14-17年（1888年至1891年），是臺灣建省後第一次，也是清帝國治下最後一次由官方編繪的臺灣行政區圖集。1895年日本領臺後，廣泛蒐集臺灣資料，1915年臺灣總督府圖書館成立，此圖集在1917年由臺灣總督府民政部移交該館，推測為日本領臺之初由清巡撫衙門移交或轉移之檔案。

該地圖集是臺灣第一份以英國格

林威治為基準標示經緯度，以「計里畫方」製圖法編繪，在比例控制、相對位置、面積、形狀上的繪製相當細緻與精確，清楚標示臺灣建省後的行政區界、行政單位層別、地名、聚落、山川、道路，還有軍事及電線系統等訊息，是探究臺灣建省關鍵時刻的重要史料。

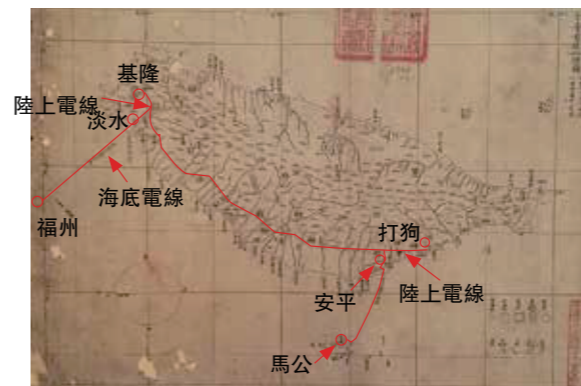
## 清治時期行政區劃變革

清治時期行政區的調整反映治理的需要，如朱一貴事件後，諸羅縣分出彰化縣與淡水廳，以強化控制。之後，牡丹社事件，行政區從臺灣府分出臺北府；府下的縣分出成恆春縣、新竹縣、淡水縣、宜蘭縣，新增埔里社廳。

清法戰爭後，臺灣成為清帝國下獨立的省。省下有三個府（臺北、臺灣、臺南）、一個直隸州（臺東直隸州）、十一個縣、三個廳，省城設於臺中橋仔頭（雅稱橋孜圖）一帶。



▲《臺灣地輿總圖》原件（左），以及國臺圖復刻（右）。



▲〈全臺前後山總圖〉，紅線為海底纜線。

## 從〈全臺前後山總圖〉看新設省城選址

以橋孜圖一帶建城，主要從國防與交通的考量。橋孜圖位居臺灣中部，在軍事上可居中制馭，往北往南，以及由集集往東，都有其便利性。

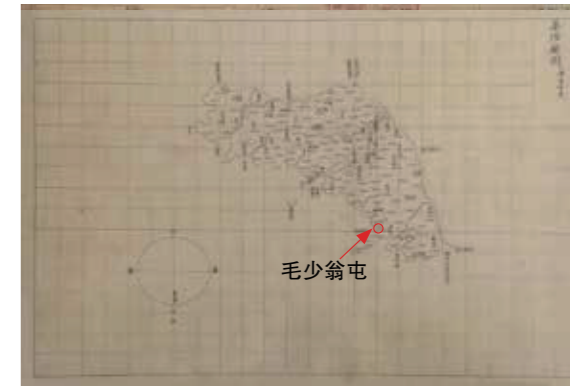
臺中位置適中，也要考慮如何到達，因此有鐵路的興築。劉銘傳計畫從基隆到臺南，建築西部鐵道的交通，清光緒14年（1888年）應已興建中，不過在輿圖中未見標出。另外，為了連結臺灣島與福州、澎湖，而有淡水到福州，安平到澎湖馬公的海底電纜線；陸地則有基隆到旗后的電線系統，以臺中省城為中心的臺灣防衛體系，已建構出來。

## 從〈基隆廳圖〉觀察屯制歷史

從〈基隆廳圖〉中的「毛少翁屯」，可觀察其背後的屯制歷史。

清康熙33年（1694年），毛少翁社因地震遷移至今士林、天母一帶，其地標是位於現今士林「番井沸泉」一帶。該社在1654年荷蘭人繪製的地圖，顯示是基隆河大社，到清治時期一直是「北港等社通事」，說明該社重要地位。

清乾隆51年（1786年）爆發林爽文



▲〈基隆廳圖〉。

事件，清廷驚覺地方武力的脆弱，乃有乾隆53年（1788年）「屯制」的設立，招募全臺九十三個熟番社與化番四千人，成為地方武力。

屯制分成四大屯、九小屯，毛少翁社被歸在武勝灣社小屯內。後來，屯制逐漸衰微，在十九世紀末的地圖上，臺北盆地僅有毛少翁屯與武勝屯。就《總圖》位置觀察毛少翁屯，約在今陽明山國家公園大油坑附近，屯營設在此，無非是守衛大油坑硫磺，如此地圖上這個標記就有重要的歷史蘊涵。

除了守衛大油坑硫磺外，毛少翁小屯位在金山與士林的魚路古道中途。從魚路古道經擎天崗、冷水坑可到士林，也可經天母古道到毛少翁社人分布的士林地區。

此外，在三峽一帶有「武勝屯」，即武勝灣小屯屯地所在，推測約在十三添（今三峽里）一帶，屯營在此，可圍堵大豹溪流域的泰雅族。地方文史工作者可透過武勝屯，設計三峽老街、十三添至大豹社分布區的導覽路線，延伸老街的景點，成為觀察族群歷史的路線。

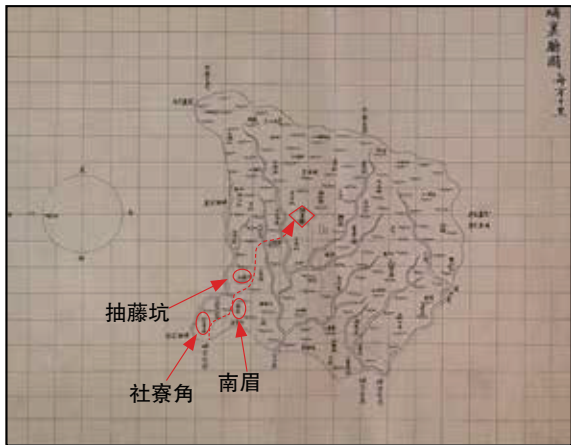
### 從〈埔裏廳圖〉看平埔族遷移

〈臺灣府全圖〉包含臺灣府、臺灣縣、彰化縣、苗栗縣、雲林縣及埔里社廳。埔里社廳是在牡丹社事件後設立的，該廳的設立與清道光23年（1843年）後，北至苗栗、南至雲林的平埔族社逐漸移入埔里有關。

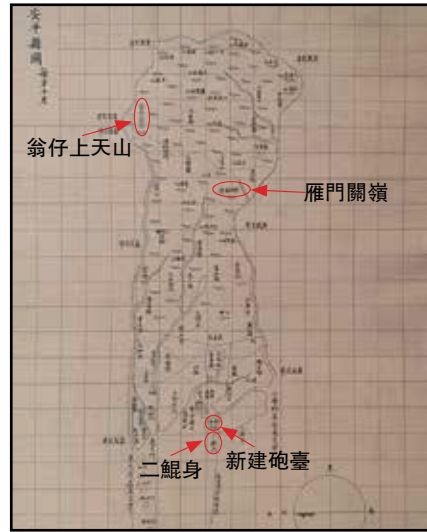
〈埔裏廳圖〉在《臺灣地輿總圖》中才有清楚的界線。進入埔里的北線，畫有從臺灣縣治經茄志角（今潭子區內）、黃竹坑、社寮角、九房厝、大南、抽藤坑、北港溪，進入埔里。社寮角在今石岡區，是過去朴仔籬社社址所在，隨著軍工到東勢、新社採伐樟料、擔任守隘，朴仔籬社民也漸遷移該地。

新社的大南是朴仔籬社分社（加六佛社）社址所在，抽藤坑現在有「白冷圳倒虹吸管」地標。不止朴仔籬社，苗栗、臺中一帶的平埔族社，很多社人由此路徑進入埔里。

平埔族入埔是族群遷移的大事，可以調查規畫成「平埔族遷移大道」。



▲〈埔裏廳圖〉。



▲〈安平縣圖〉。

### 從〈安平縣圖〉看地形地貌

安平縣在曾文溪與二仁溪間，過去主要是臺灣縣的範圍。隨著臺灣建省，分成三府，臺灣府改置臺中，原臺南的臺灣府改稱臺南府，原轄下的臺灣縣改稱安平縣。

二層行溪上游有雁門關嶺、銀錠山特殊景觀，雁門關嶺呈現惡地泥岩，遠望如飛翔的群雁；銀錠山兀立地表，遠望如銀錠，而有銀錠山之名。不過從相反方向望去有如馬頭，在一些地圖中有標為「馬頭山」者。在曾文溪有「翁仔上天山」，係惡地泥岩侵蝕後，呈連續尖山，望之「如小孩要上天狀」而名。另有二鯤身載「新建砲臺」，即牡丹社事件後興建的「億載金城」砲臺。

2015年，文化部將《臺灣地輿總圖》原件提報為國家分級重要古物，國臺圖原件復刻《臺灣地輿總圖》可提供臺灣學研究者地理歷史研究線索，以及各地文史工作者走讀地方導覽資料。☞